

PROJEKT STAŁEJ ORGANIZACJI RUCHU

Temat: Remont drogi

Obiekt: Droga gminna nr 115081D
ul. Stefana Okrzei w Kamiennej Górze

Inwestor: Gmina Miasto Kamienna Góra
Plac Grunwaldzki 1, 58-400 Kamienna Góra

Opracował: Krystyna Mazanik
UAN.V-7342/3/272/94



ZAWARTOŚĆ OPRACOWANIA

1. Opis techniczny
2. Mapa orientacyjna w skali 1 : 10 000
3. Plan sytuacyjny organizacji ruchu na mapie zasadniczej (PZT) w skali 1 : 500

Marzec 2026 r.

KARTA UZGODNIEN

Projekt stałej organizacji ruchu dla zadania pn. „Remont drogi gminnej nr 115081D ul. S.Okrzei w Kamiennej Górze

Opinia Komendanta Powiatowej Policji w Kamiennej Górze

bez uwag / z uwagami:

opinię pozytywnie

Kamienna Góra, dnia 19-03-2026

KOMENDANT POWIATOWY POLICJI
w Kamiennej Górze

z up.

NACZELNIK

Wydziału Ruchu Drogowego
KPP w Kamiennej Górze

kom. Rafał Przychocki

Opinia zarządu dróg gminnych w Kamiennej Górze

bez uwag / z uwagami:

Magdalena Bryskiewicz

19.03.2026

GMINA MIEJSKA
KAMIENNA GÓRA

Plac Grunwaldzki 1
58-400 Kamienna Góra
tel. 075/6455110, fax 075/6455111
NIP 614-01-02-92

Kamienna Góra, dnia

OPIS TECHNICZNY

I. PRZEDMIOT OPRACOWANIA

Przedmiotem niniejszego opracowania jest stała organizacja ruchu dla zadania pn. „Remont drogi gminnej nr 115081D ul. Stefana Okrzei w Kamiennie Górze”.

II. DANE OGÓLNE

Zarządzający drogą: Burmistrz Miasta Kamienna Góra

Branża: Drogowa – stała organizacja ruchu

III. PODSTAWA OPRACOWANIA

Zamówienie Gminy Miejskiej Kamienna Góra z/s Plac Grunwaldzki 1, 58-400 Kamienna Góra.

MATERIAŁY WYJŚCIOWE DO OPRACOWANIA

1. PZT na mapie zasadniczej w skali 1 : 500
2. Rozporządzenie Ministra Infrastruktury z dnia 23 września 2003 r. w sprawie szczegółowych warunków zarządzania ruchem na drogach oraz wykonywania nadzoru nad tym zarządzaniem (Dz. U. z 2017 r. poz. 784)
3. Rozporządzenie Ministra Infrastruktury z dnia 3 lipca 2003 r. w sprawie szczegółowych warunków technicznych dla znaków i sygnałów drogowych oraz urządzeń bezpieczeństwa ruchu drogowego i warunków ich umieszczania na drogach (Dz. U. z 2019 r. poz. 2311, z 2020 r. poz. 862, z 2021 r. poz. 438 i 2066, z 2022 r. poz. 2377 oraz z 2026 r. poz. 132)
4. Rozporządzenie Ministra Infrastruktury z dnia 24 czerwca 2022 r. w sprawie przepisów techniczno-budowlanych dotyczących dróg publicznych (Dz. U. poz. 1518 i Dz.U. z 2025 r. poz.1352)
5. Wizja w terenie i inwentaryzacja istniejącego oznakowania

IV. CHARAKTERYSTYKA DROGI

Odcinek ulicy Stefana Okrzei zarządzany przez Burmistrza Miasta Kamienna Góra jest drogą gminną klasy D bez przejazdu. Kończy się za mostem o ograniczonej nośności do 20 ton. Przebiega w starej wielorodzinnej zabudowie z firmami prowadzącymi działalność produkcyjno-usługową. W przekroju ulicznym ma jezdnię szerokości 4,0m i chodniki szerokości 1,20 - 1,80m. Natężenie ruchu drogowego jest małe. Wąska jezdnia i budynek w skrajni fizycznie spowalniają ruch drogowy, a bezpieczne włączenie się do drogi powiatowej ul. Spacerowej umożliwia poszerzenie do dwóch pasów ruchu na wlocie przed skrzyżowaniem.

V. ROZWIĄZANIA PROJEKTOWE

Zadanie objęte projektem technicznym nie zmieni funkcji ani parametrów technicznych ulicy Stefana Okrzei na odcinku drogi gminnej. Wymiana elementów infrastruktury drogowej oraz konstrukcji nawierzchni jezdni i chodników poprawi jedynie stan drogi, bezpieczeństwo i komfort jej użytkowania.

W związku z powyższym, istniejącą organizację ruchu pozostawia się bez zmian za wyjątkiem uzupełnienia oznakowania obustronnego zwężenia jezdni od strony ul. Spacerowej znakiem A-12a oraz wprowadzenia znaku B-31 „pierwszeństwo dla nadjeżdżających z przeciwka”.

W zakres robót ujęto również wymianę barier U-12a przy moście na balustrady U-11a. Projektowaną organizację ruchu przedstawiono na PZT - rys. nr 1.

VI. WARUNKI TECHNICZNE ORAZ ZASADY UMIESZCZANIA ZNAKÓW I URZADZEŃ BEZPIECZEŃSTWA RUCHU DROGOWEGO NA DROGACH

Na drodze gminnej, odcinku ul. Stefana Okrzei należy zastosować znaki drogowe grupy wielkości małe pokryte folią odbłaskową typu 1, za wyjątkiem znaku A-7 „ustąp

pierwszeństwa przejazdu", który powinien być wielkości średni (trójkąt o boku 900mm) pokryty folią odblaskową typu 2.

Znaki należy zamocować na słupkach stalowych (prostych lub giętych) średnicy 60,3 mm lub na latarni.

Tarcze znaków powinny być odchylone w poziomie o ok. 5° od linii prostopadłej do osi jezdni z korektą na łukach poziomych i wlotach dróg bocznych.

Wysokość dolnej krawędzi tarczy znaku (tabliczki) od poziomu chodnika lub pobocza nie może być mniejsza niż 2,20m.

Lokalizacja znaków i słupków powinna być zgodna ze wskazaną na PZT (rys. nr 1).









Oznakowanie powinno spełniać warunki techniczne wymagane cyt. na wstępie rozporządzeniem oraz powinno być wykonane zgodnie ze specyfikacją techniczną wykonania i odbioru oznakowania drogi i urządzeń bezpieczeństwa ruchu drogowego, których jednostką autorską i edytorską jest Branżowy Zakład Doświadczalny Budownictwa Drogowego i Mostowego Sp. z o.o. w Warszawie D.07.02.01 Oznakowanie pionowe.

Uwaga!

Na drodze umieszcza się urządzenia bezpieczeństwa ruchu drogowego wprowadzone do obrotu na zasadach określonych w odrębnych przepisach dotyczących wyrobów budowlanych, z wyłączeniem urządzeń, do których te przepisy nie mają zastosowania.

Krzysztof Płaznik

WYKAZ ZNAKÓW I URZĄDZEŃ BEZPIECZEŃSTWA RUCHU DROGOWEGO
do montażu / wymiany na drodze gminnej nr 115081D
Kamienna Góra, ul. Stefana Okrzei

Symbol znaku drogowego	szt	Wielkość znaku, folia odblaskowa
 A-7	1	znak średni (o boku 900mm), folia odblaskowa typu 2
 T-6	1	tabliczka (600mm x 600mm), folia odblaskowa typu 2
 A-12a	1	znak mały (o boku 750mm), folia odblaskowa typu 1
 C-2	1	znak mały (fi 600mm), folia odblaskowa typu 1
 B-31	1	znak mały (fi 600mm), folia odblaskowa typu 1
 D-4a	1	znak mały (600mm x 600mm), folia odblaskowa typu 1
 D-5	1	znak mały (600mm x 600mm), folia odblaskowa typu 1
 U-9b	1	znak 500mm x 1250mm, folia odblaskowa typu 1
Razem:	8	

Symbol urządzenia BRD	szt/m.	
Balustrada U-11a	1 / 2	
Balustrada U-11a	1 / 4	
Razem:	2 / 6	

MAPA ORIENTACYJNA
SKALA 1 : 10 000

**droga gminna nr 115081D
odcinek ul. Stefana Okrzei
objęty projektem**

Nr rys: 1